MAPA DO CELÓW PROJEKTOWYCH

nieruchomości oznaczonej w ewidencji gruntów jako działki nr
247/1 ark. 1

OKZPG	GK.6640.775.2017	
Jednostka ewidencyjna	Identyfikator	300908_2
	Nazwa	**Kościelec**
Obręb ewidencyjny	Identyfikator	0015
	Nazwa	**Ruszków 1**
Skala mapy	1:500	
Godło mapy	424.444.092, 424.444.094, 424.444.044	
Nazwa układu współrzędnych	prostokątnych płaskich	2000 strefa 6
	układ wysokości	Kronsztadt 60
Oznaczenie granic obszaru, który był przedmiotem aktualizacji	— — — — —	
Informacja o służebnościach gruntowych mających wpływ na zagospodarowanie gruntów zaktualizowanych w granicach projektowanej inwestycji	Dla działki 247/1 nie badano obciążeń służebnościami gruntowymi ujawnionymi w KW Nie wyklucza się istnienia w terenie innych przewodów o których brak informacji wynika z zaszłości historycznych lub niedopełnienia przepisów zgłoszenia do inwentaryzacji. (Ustawa Prawo Geodezyjne i Kartograficzne Dz.U.30/1989. poz. 163).	
Data opracowania mapy	12.06.2017r	

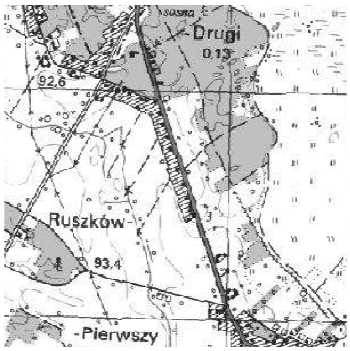

Drugi
0,13
92,6
Ruszków
93,4
Pierwszy

Usługi Geodezyjne
GEO-JARD
Jarosław Stanisławiak
Zbójno 12, 62-650 Kłodawa
NIP 666 203 69 16, Regon 302757726
tel. 663 181 098

GEODETA UPRAWNIONY
mgr inż. Jarosław Stanisławiak
nr upr. zawod. 22231

Poświadcza się, że niniejszy dokument został opracowany w wyniku prac geodezyjnych i kartograficznych, których rezultaty zawiera operat techniczny wpisany do ewidencji materiałów państwowego zasobu geodezyjnego i kartograficznego

STAROSTA KOLSKI

P.3009. 2017. 1000- 1007
(identyfikator ewidencyjny materiału zasobu-operatu technicznego)

26. CZE. 2017
(Data wpisania operatu technicznego do ewidencji materiałów zasobu)

(Imię, nazwisko i podpis osoby reprezentującej organ)

z up. STAROSTY
Zbigniew Antkiewicz
PODINSPEKTOR

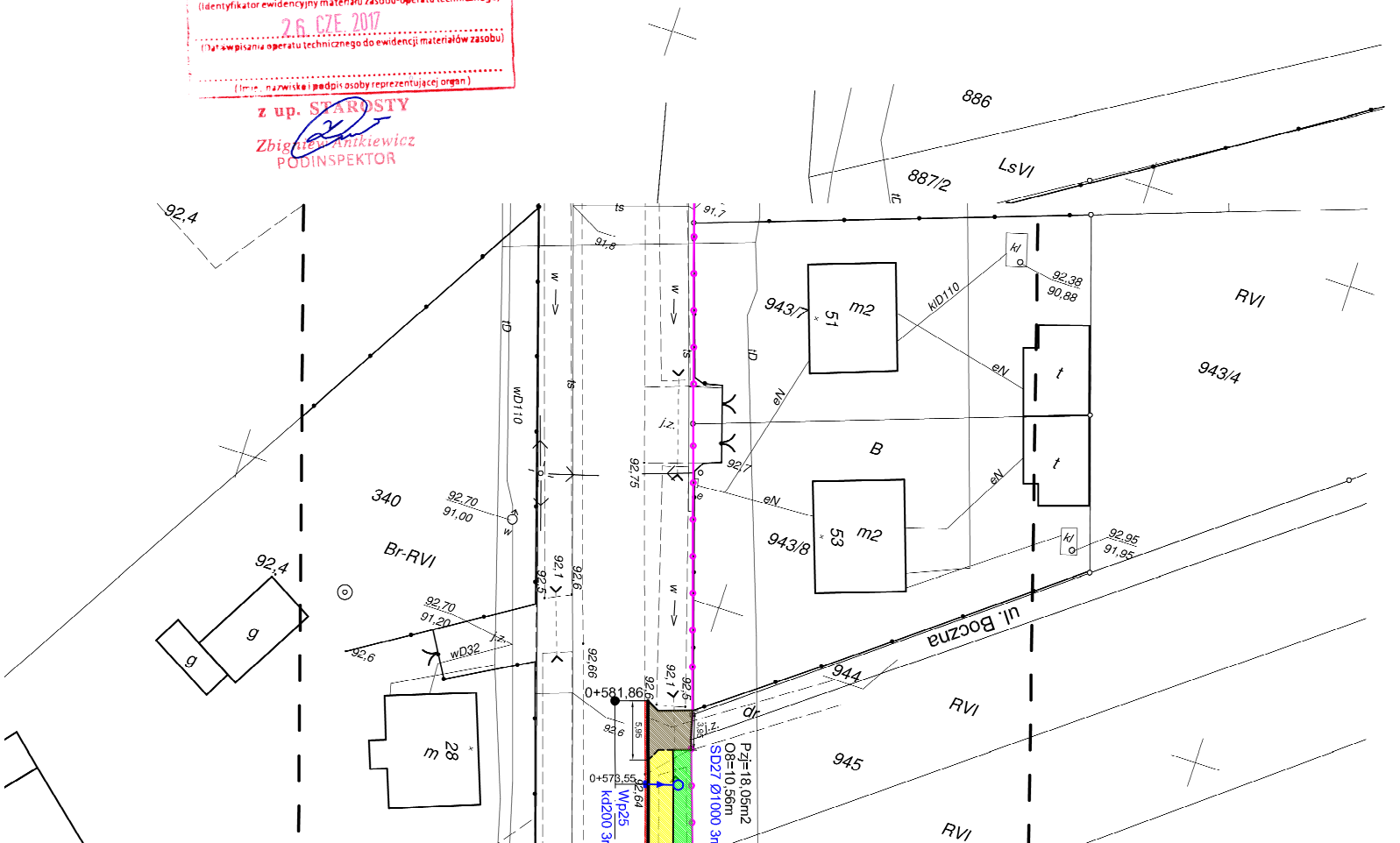

886
887/2
LsVI
tC
91,7
92,38
90,88
kl
RVI
943/4
kD110
eN
t
t
943/7
m2
51
B
Ne
943/8
m2
53
92,7
eN
92,95
91,95
kl
ul. Boczna
944
RVI
945
RVI
dr
j.z.
Pzj=18,05m2
O8=10,56m
SD27 Ø1000 3m
ts
91,8
w
tD
wD110
92,75
92,5
92,1
92,6
92,66
0+581,86
5,95
3,95
92,64
0+573,55
Wp25
kd200 3m
340
92,70
91,00
w
Br-RVI
92,70
91,20
wD32
j.z.
92,6
92,4
g
g
m
28
92,4

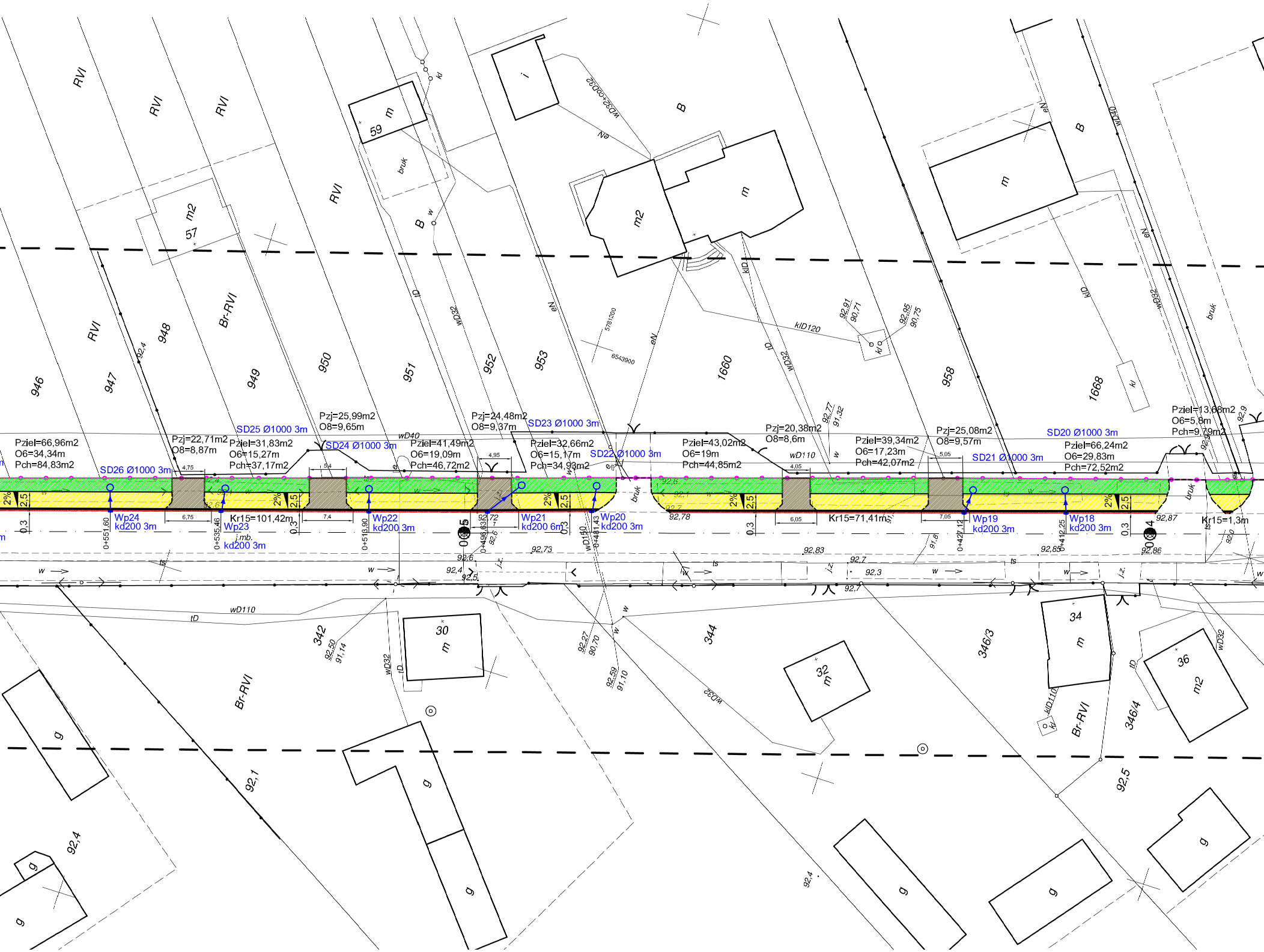
RVI
RVI
RVI
RVI
RVI
Br-RVI
Br-RVI
Br-RVI
946
947
948
949
950
951
952
953
1660
958
1668
342
344
346/3
346/4
59
m
57
m2
m2
m
m
i
B
B
B
bruk
bruk
bruk
30
m
32
m
34
m
36
m2
g
g
g
g
g
g
g
g
Pziel=66,96m2
O6=34,34m
Pch=84,83m2
Pzj=22,71m2
O8=8,87m
Pziel=31,83m2
O6=15,27m
Pch=37,17m2
Pzj=25,99m2
O8=9,65m
Pziel=41,49m2
O6=19,09m
Pch=46,72m2
Pzj=24,48m2
O8=9,37m
Pziel=32,66m2
O6=15,17m
Pch=34,93m2
Pziel=43,02m2
O6=19m
Pch=44,85m2
Pzj=20,38m2
O8=8,6m
Pziel=39,34m2
O6=17,23m
Pch=42,07m2
Pzj=25,08m2
O8=9,57m
Pziel=66,24m2
O6=29,83m
Pch=72,52m2
Pziel=13,68m2
O6=5,8m
Pch=9,79m2
SD26 Ø1000 3m
SD25 Ø1000 3m
SD24 Ø1000 3m
SD23 Ø1000 3m
SD22 Ø1000 3m
SD21 Ø1000 3m
SD20 Ø1000 3m
Wp24
kd200 3m
Wp23
kd200 3m
Wp22
kd200 3m
Wp21
kd200 6m
Wp20
kd200 3m
Wp19
kd200 3m
Wp18
kd200 3m
Kr15=101,42m
Kr15=71,41m
Kr15=1,3m
0+551,60
0+535,46
0+513,90
0+496,63
0+481,43
0+427,12
0+412,25
4,75
6,75
5,4
7,4
4,95
7
4,05
6,05
5,05
7,05
2%
2,5
0,3
j.mb.
j.z.
wD40
wD110
wD150
wD32
wD32+coD32
kD120
kD110
kD
tD
eN
ts
w
kl
92,4
92,6
92,1
92,7
92,78
92,72
92,73
92,6
92,4
92,5
92,83
92,7
92,3
92,85
92,86
92,87
92,9
92,0
91,8
92,77
91,32
92,91
90,71
92,95
90,75
92,50
91,14
92,27
90,70
92,59
91,10
92,1
92,4
92,5
92,4
5781200
6543900

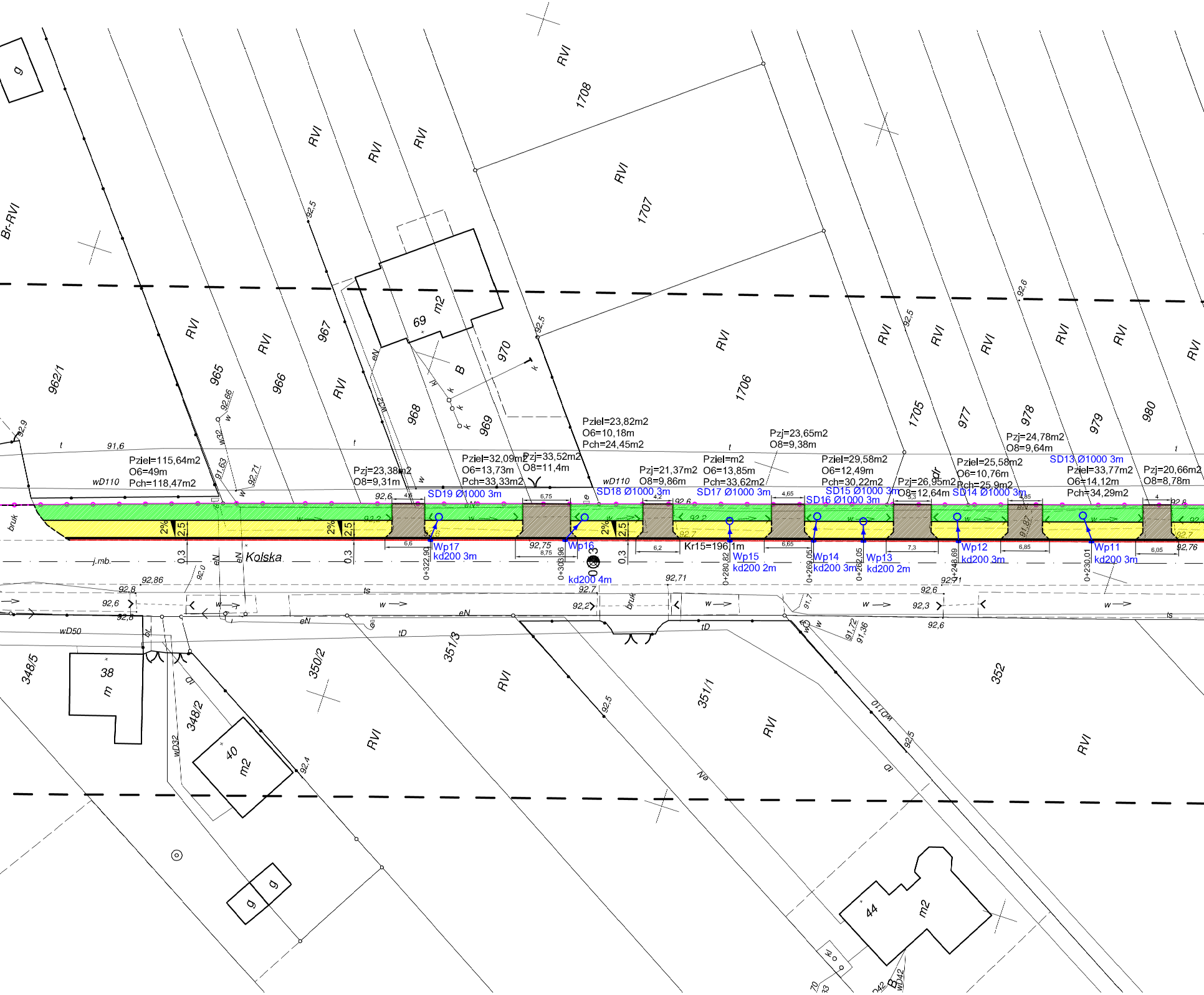
Kolska
Br-RVI
962/1
965
966
967
968
969
970
1708
1707
1706
1705
977
978
979
980
69
m2
B
RVI
Pziel=115,64m2
O6=49m
Pch=118,47m2
Pzj=23,38m2
O8=9,31m
Pziel=32,09m2
O6=13,73m
Pch=33,33m2
Pzj=33,52m2
O8=11,4m
Pziel=23,82m2
O6=10,18m
Pch=24,45m2
Pzj=21,37m2
O8=9,86m
Pziel=m2
O6=13,85m
Pch=33,62m2
Pzj=23,65m2
O8=9,38m
Pziel=29,58m2
O6=12,49m
Pch=30,22m2
Pzj=26,95m2
O8=12,64m
Pziel=25,58m2
O6=10,76m
Pch=25,9m2
Pzj=24,78m2
O8=9,64m
Pziel=33,77m2
O6=14,12m
Pch=34,29m2
Pzj=20,66m2
O8=8,78m
SD19 Ø1000 3m
SD18 Ø1000 3m
SD17 Ø1000 3m
SD16 Ø1000 3m
SD15 Ø1000 3m
SD14 Ø1000 3m
SD13 Ø1000 3m
Wp17
kd200 3m
Wp16
kd200 4m
Wp15
kd200 2m
Wp14
kd200 3m
Wp13
kd200 2m
Wp12
kd200 3m
Wp11
kd200 3m
Kr15=196,1m
0+322,90
0+303,96
0+280,82
0+269,05
0+262,05
0+248,69
0+230,01
2%
2,5
0,3
4,6
6,6
6,75
8,75
4,2
6,2
4,65
6,65
3,3
7,3
4,85
6,85
4
6,05
92,75
92,76
92,6
92,2
92,7
91,6
92,9
92,66
91,63
92,71
92,86
92,8
92,0
92,3
91,7
91,72
91,36
91,87
92,5
92,4
wD110
wD50
wD32
wD42
w32
j.mb.
bruk
eN
tD
ts
t
w
k
dr
Na
348/5
38
m
348/2
40
m2
350/2
351/3
351/1
352
44
m2
g

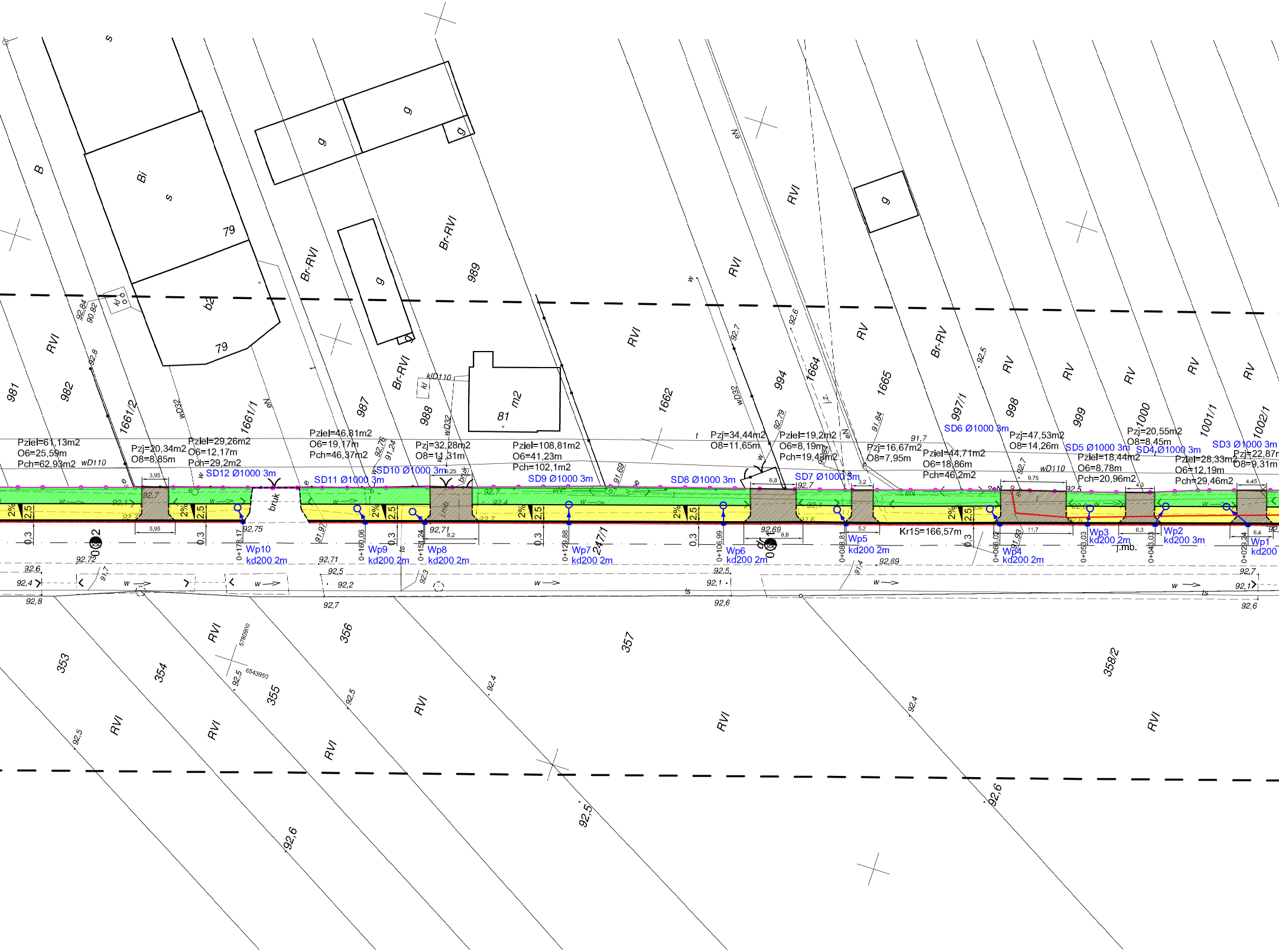

Pziel=61,13m2
O6=25,59m
Pch=62,93m2
Pzj=20,34m2
O8=8,85m
Pziel=29,26m2
O6=12,17m
Pch=29,2m2
Pziel=46,81m2
O6=19,17m
Pch=46,37m2
Pzj=32,28m2
O8=11,31m
Pziel=108,81m2
O6=41,23m
Pch=102,1m2
Pzj=34,44m2
O8=11,65m
Pziel=19,2m2
O6=8,19m
Pch=19,43m2
Pzj=16,67m2
O8=7,95m
Pziel=44,71m2
O6=18,86m
Pch=46,2m2
Pzj=47,53m2
O8=14,26m
Pzj=20,55m2
O8=8,45m
Pziel=18,44m2
O6=8,78m
Pch=20,96m2
Pziel=28,33m2
O6=12,19m
Pch=29,46m2
Pzj=22,87m
O8=9,31m
SD12 Ø1000 3m
SD11 Ø1000 3m
SD10 Ø1000 3m
SD9 Ø1000 3m
SD8 Ø1000 3m
SD7 Ø1000 3m
SD6 Ø1000 3m
SD5 Ø1000 3m
SD4 Ø1000 3m
SD3 Ø1000 3m
Wp10 kd200 2m
Wp9 kd200 2m
Wp8 kd200 2m
Wp7 kd200 2m
Wp6 kd200 2m
Wp5 kd200 2m
Wp4 kd200 2m
Wp3 kd200 2m
Wp2 kd200 3m
Wp1 kd200
0+178,17
0+160,06
0+151,24
0+129,88
0+106,99
0+088,81
0+066,02
0+053,03
0+043,03
0+029,24
Kr15=166,57m
j.mb.
bruk
2%
2,5
0,3
3,95
5,95
6,25
8,2
6,8
8,8
3,2
5,2
9,75
11,7
4,3
6,3
4,45
6,4
92,75
92,71
92,69
92,72
92,6
92,4
92,8
92,5
92,2
92,7
92,3
92,1
91,97
91,7
91,4
91,69
91,84
91,93
92,76
91,24
92,79
92,84
90,82
wD110
wD32
kD110
kl
eN
w
e
t
ts
79
81
m2
b2
Bi
s
g
B
981
982
1661/2
1661/1
987
988
989
1662
994
1664
1665
997/1
998
999
1000
1001/1
1002/1
247/1
353
354
355
356
357
358/2
RVI
RV
Br-RVI
Br-RV
5780900
6543950
92,4
92,5
92,6

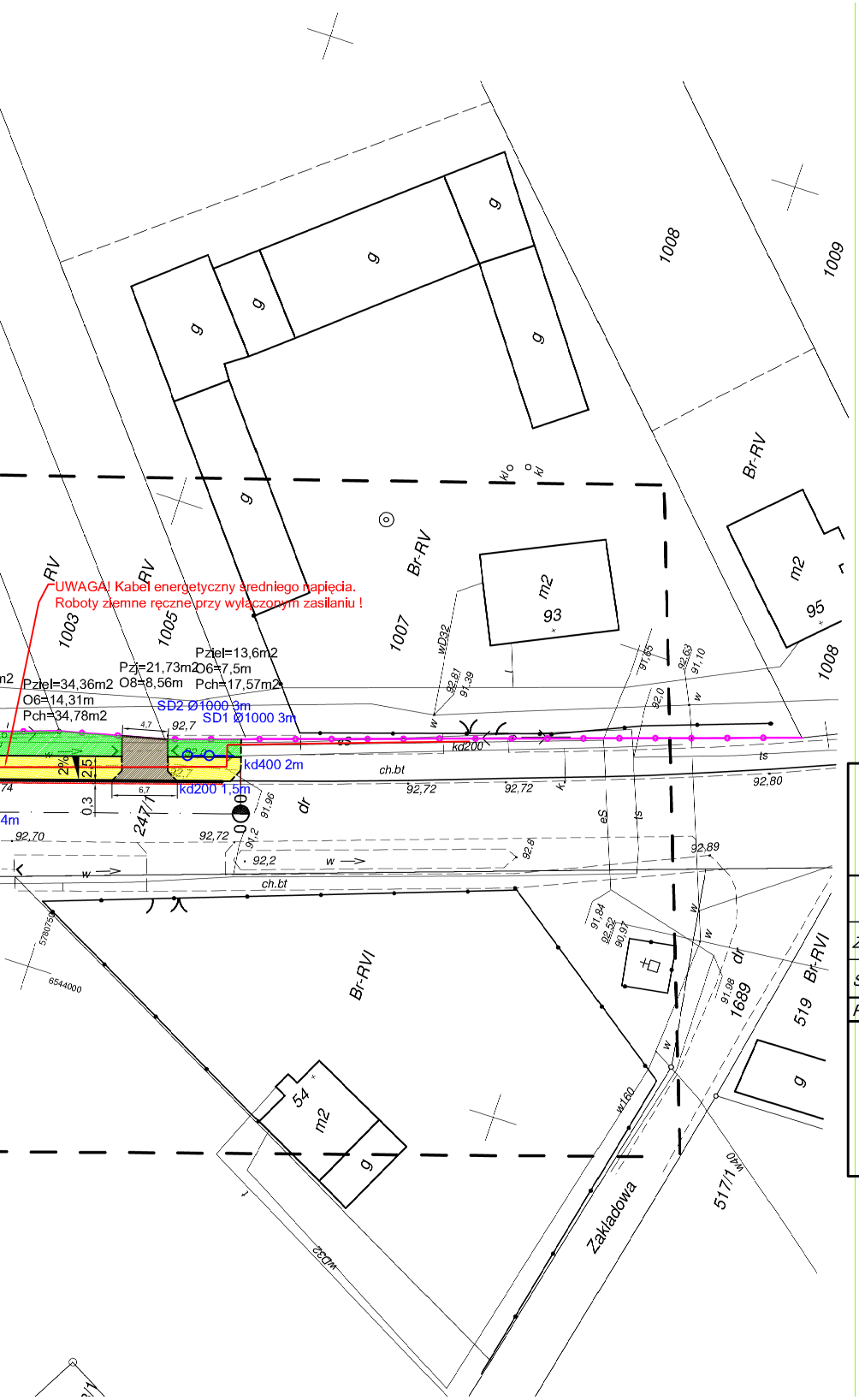
UWAGA! Kabel energetyczny średniego napięcia.
Roboty ziemne ręczne przy wyłączonym zasilaniu !
Pziel=34,36m2
O6=14,31m
Pch=34,78m2
Pzj=21,73m2
O8=8,56m
Pziel=13,6m2
O6=7,5m
Pch=17,57m2
SD2 Ø1000 3m
SD1 Ø1000 3m
kd400 2m
kd200 1,5m
kd200
4,7
6,7
92,7
2%
2,5
0,3
247/1
1003
1005
1007
1008
1009
1689
519
517/1
RV
Br-RV
Br-RVI
g
m2
93
95
54
ch.bt
92,72
92,80
92,70
92,2
92,89
91,96
wD32
w160
Zakładowa
dr
ts
eS
w

LEGENDA:

▨ - chodnik z betonowej kostki brukowej szarej bezfazowej gr. 6cm z paskiem czerwonym szer. 0,2m

🟥 - ściek z betonowej kostki brukowej grafitowej bezfazowej gr. 8cm

🟩 - tereny zielone / muldy trawiaste

━ - krawężniki betonowe 15x30 na ławie betonowej

─ - obrzeża betonowe

─○─ - elementy odwodnienia

─ - lokalizacja zagrożeń związanych z robotami

─•─•─ - granice nieruchomości

P.P.H.U. "KJK"
Jarosław Koźlarek
62-604 Kościelec, Białków Górny 51
NIP: 666-199-28-98, REGON: 301779080

Nazwa i adres obiektu	Przebudowa drogi powiatowej nr 3400P	*Nazwa i adres Inwestora*	Powiatowy Zarząd Dróg ul.Toruńska 200, 62-600 Koło		
Zakres rysunku	Plan sytuacyjny - stan projektowany	*Faza projektu*	Projekt budowlany		
Skala	1:500	*Data*	07.2017r.	*Nr rys.*	
Projektował:					