Poświadcza się zgodność niniejszej kopii
z treścią materiału państwowego zasobu
geodezyjnego i kartograficznego
STAROSTA KOLSKI

(Nazwa materiału zasobu)

GK 6621.3.1321.2017
(Identyfikator ewidencyjny materiału zasobu)

11 MAJ 2017
(Data wykonania kopii)

(Imię, nazwisko i podpis osoby reprezentującej organ)

Z up. STAROSTY
GEODETA POWIATOWY
Naczelnik Wydziału Geodezji,
Kartografii i Katastru

WOJ. WIELKOPOLSKIE
POWIAT KOŁO
Gmina Kościelec
Obręb Kościelec

MAPA ZASADNICZA
SKALA 1: 500
nr sekcji 424.442.013.1

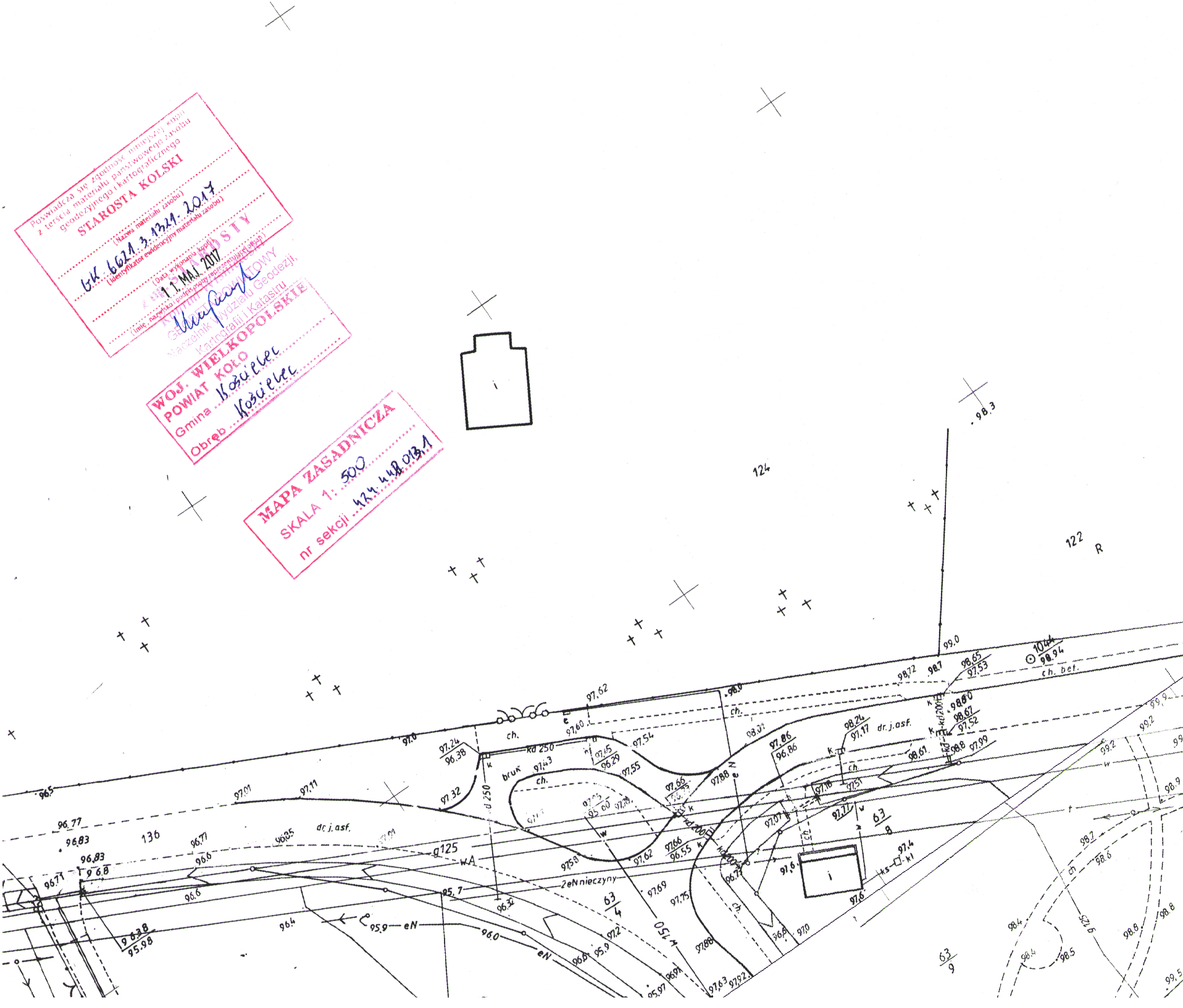
98.3
124
122
R
i
99.0
98.7
98.72
98.65
97.53
104
98.94
ch. bet.
98.0
97.62
97.60
ch.
kd 250
97.24
96.38
k
bruk
97.43
97.15
96.29
97.54
97.55
98.01
97.86
96.86
98.24
97.17
dr. j. asf.
98.60
98.67
97.52
kd 200
98.61
98.8
97.99
97.88
e N
97.66
97.32
d 250
97.0
96.5
97.01
97.11
96.77
96.83
136
96.71
96.85
dr. j. asf.
g125
WA
96.6
96.83
96.8
96.71
96.38
95.98
95.7
96.32
2eN nieczyny
96.4
95.9
eN
96.0
97.58
97.62
97.66
96.55
w
97.69
97.75
63/4
97.2
96.6
95.9
96.91
95.97
w150
97.88
97.63
97.92
97.07
97.10
97.51
97.77
63/8
97.4
ks
kl
97.6
96.75
96.6
97.0
ch
63/9
99.9
99.2
98.9
98.7
98.6
98.4
98.5
98.8
g125
99.5

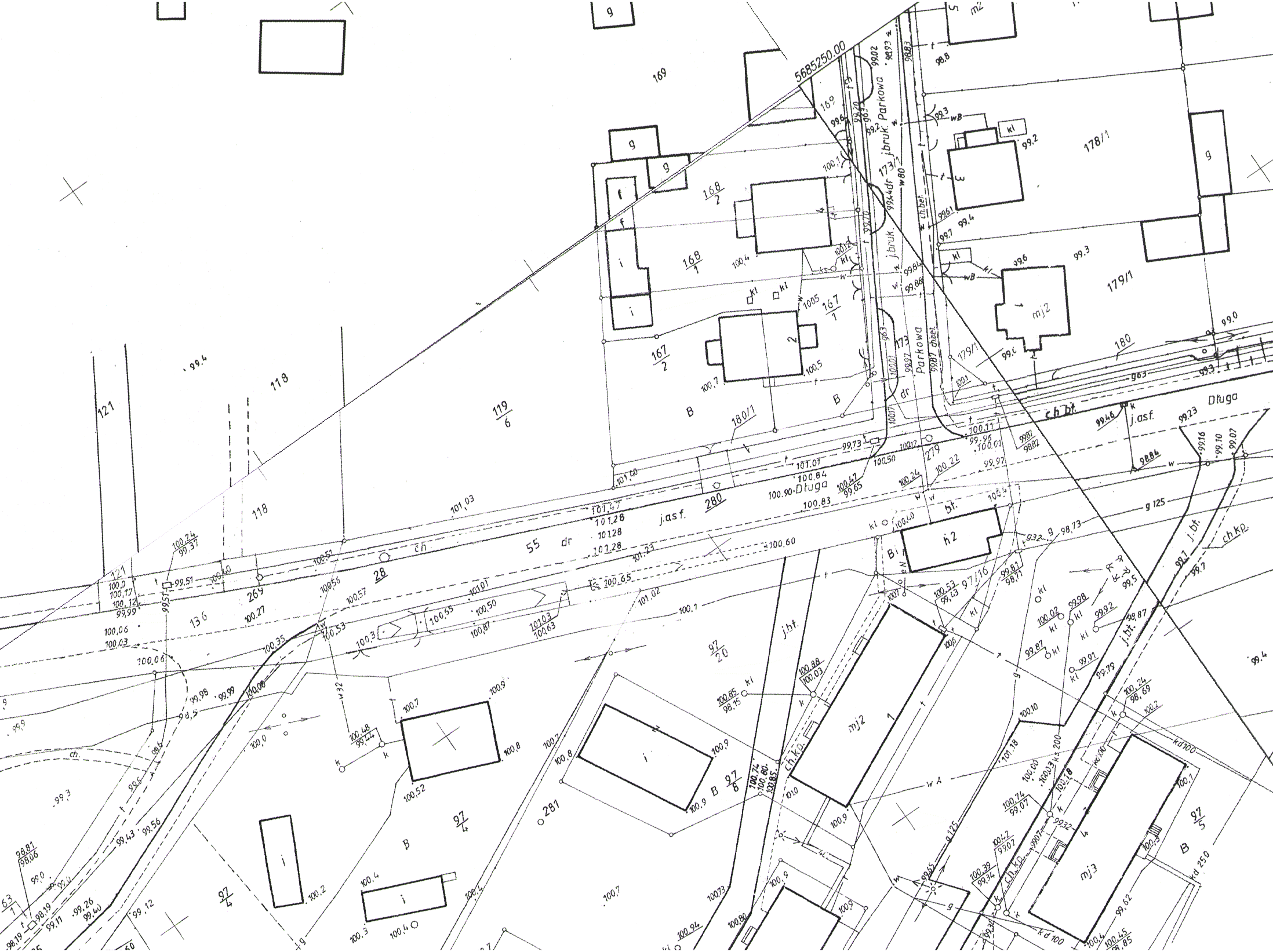

5685250.00
Parkowa
j.bruk.
Długa
j.asf.
ch.bt.
ch.kp.
j.bt.
169
178/1
179/1
180
168/2
168/1
167/1
167/2
173/1
173
179/1
180/1
119/6
118
121
55
28
269
280
279
136
97/20
97/16
97/4
97/6
97/5
281
mj2
mj3
m2
h2
g
i
B
dr
g 125
kd 100
kd 250
ks 200

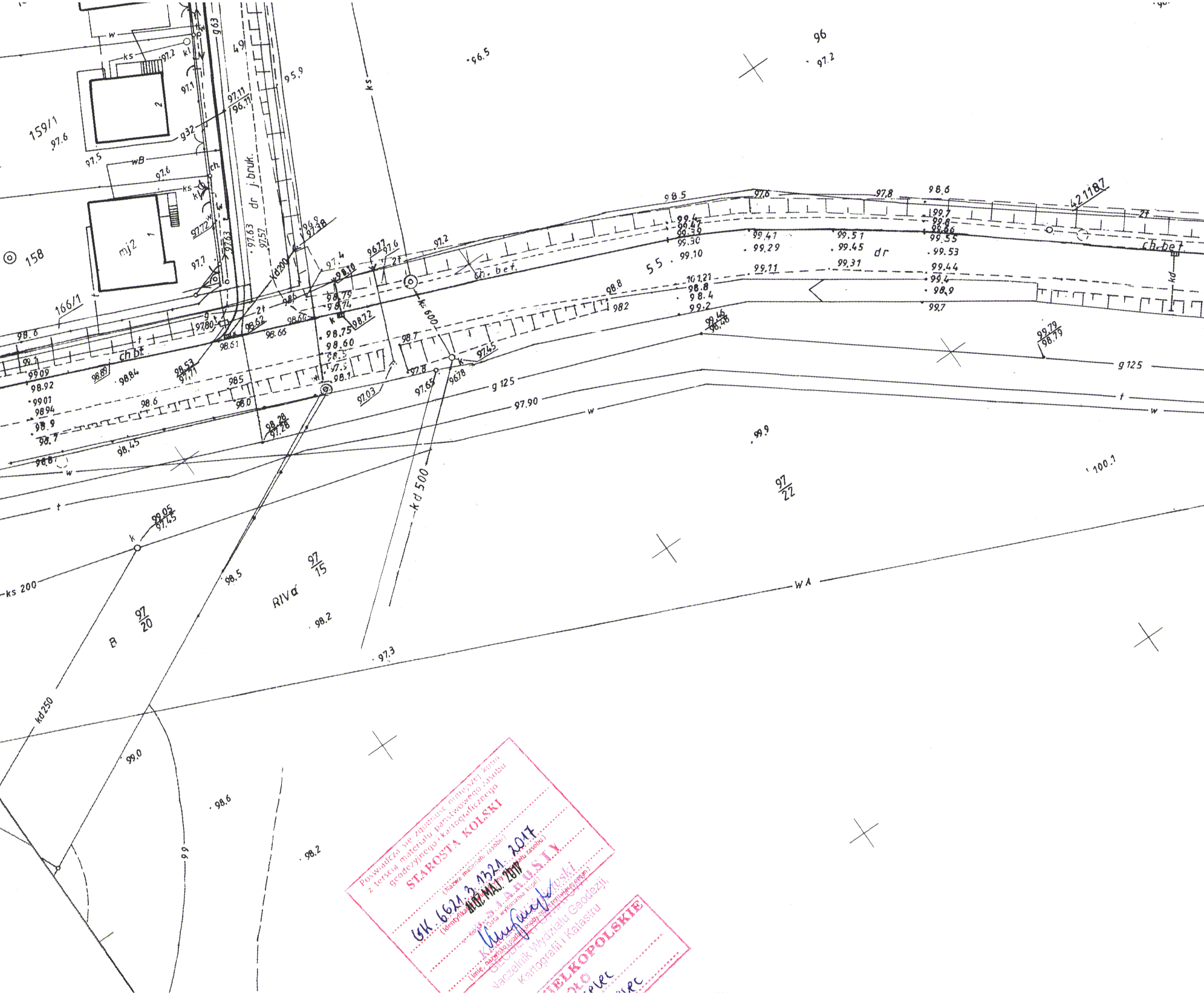
96
96.5
97.2
159/1
97.6
97.5
158
166/1
mj2
dr j.bruk.
ks
kl
wB
ch.
kd200
55
dr
ch.bet.
ch bt.
421187
g125
g 125
t
w
kd
kd 500
97.90
97/22
97/15
97/20
RIVa
B
WA
ks 200
kd250
99.9
100.1
98.5
98.2
97.3
99.0
98.6

Poświadcza się zgodność niniejszej kopii z treścią materiału państwowego zasobu geodezyjnego i kartograficznego

STAROSTA KOLSKI

(Nazwa materiału zasobu)

GK.6621.3.1321.2017

(Identyfikator ewidencyjny materiału zasobu)

02 MAJ 2017

(Data wykonania kopii)

(Imię, nazwisko i podpis osoby reprezentującej organ)

z up. STAROSTY

GEODETA POWIATOWY

Naczelnik Wydziału Geodezji, Kartografii i Katastru

WIELKOPOLSKIE

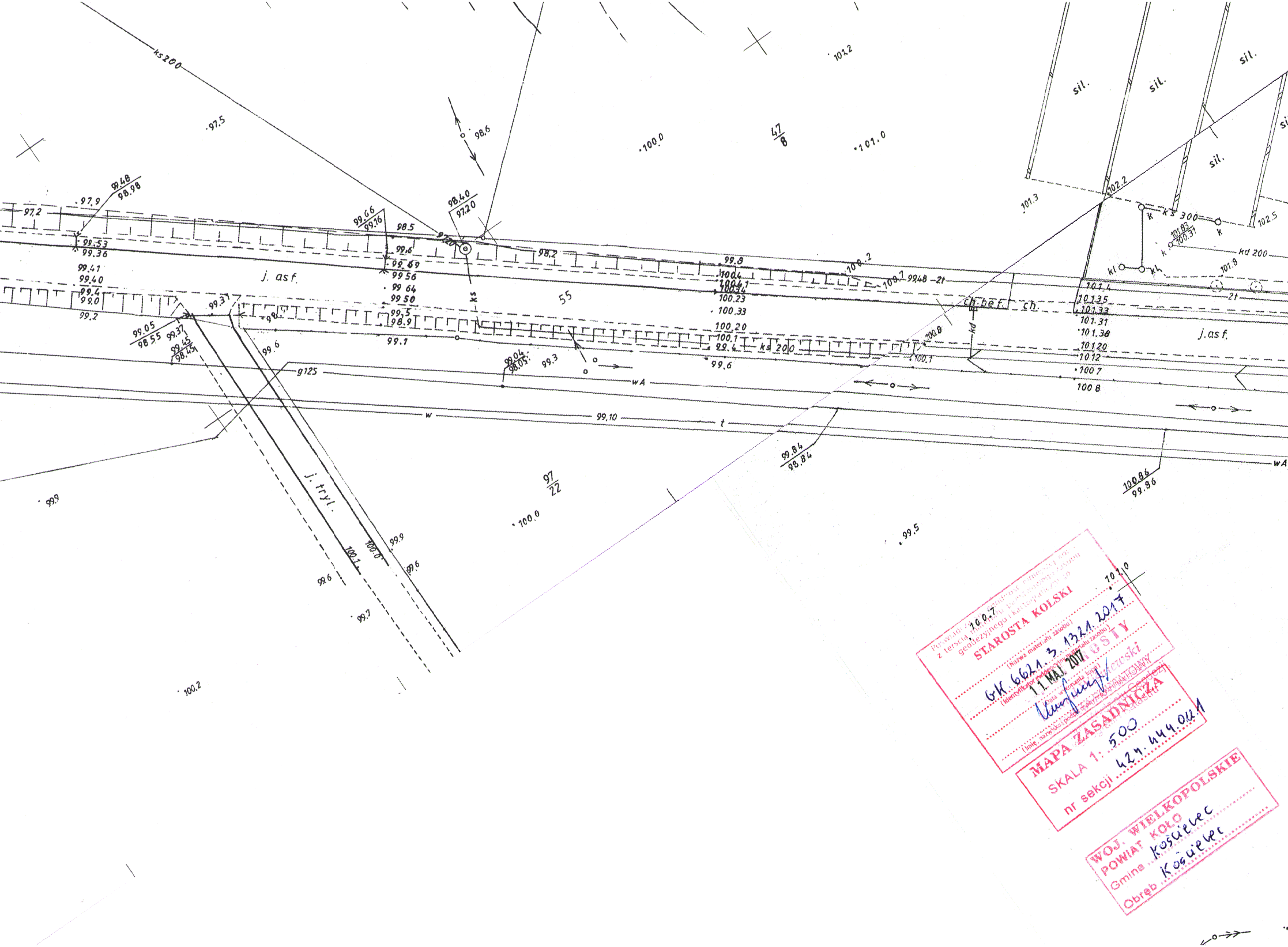
ks 200
97.5
98.6
100.0
47/8
101.0
101.2
sil.
sil.
sil.
sil.
101.3
102.2
102.5
ks 300
k
k
101.83/100.37
kd 200
kl
101.8
2t
97.2
97.9
99.48/98.98
99.53
99.36
99.41
99.40
99.4
99.0
99.2
99.66/99.16
98.5
99.6
99.69
99.56
99.64
99.50
98.40/97.20
97.20
98.2
ks
j. asf.
55
99.8
100.4
100.41
100.34
100.23
100.33
100.20
100.1
99.4
ks 200
100.2
100.7
99.48
2t
ch.bet.
ch.
kd
101.4
101.35
101.33
101.31
101.38
101.20
101.2
100.7
100.8
j.asf.
99.3
99.5
98.9
98.
99.1
99.05/98.55
99.37
99.45/98.45
99.6
99.04/98.05
99.3
99.6
100.8
100.1
g125
wA
w
99,10
t
wA
99.84/98.84
100.86/99.96
99.9
j. tryl.
97/22
100.0
99.5
100.1
100.0
99.9
99.6
99.6
99.7
100.2
100.7
101.0

Poświadczam zgodność z treścią materiału zasobu geodezyjnego i kartograficznego

STAROSTA KOLSKI

(Nazwa materiału zasobu)

GK.6621.3.1321.2017

(Identyfikator ewidencyjny materiału zasobu)

11 MAJ 2017

(Data wykonania kopii)

(Imię, nazwisko i podpis osoby poświadczającej)

Z up. STAROSTY

MAPA ZASADNICZA

SKALA 1: 500

nr sekcji 427.444.0121

WOJ. WIELKOPOLSKIE

POWIAT KOŁO

Gmina Kościelec

Obręb Kościelec

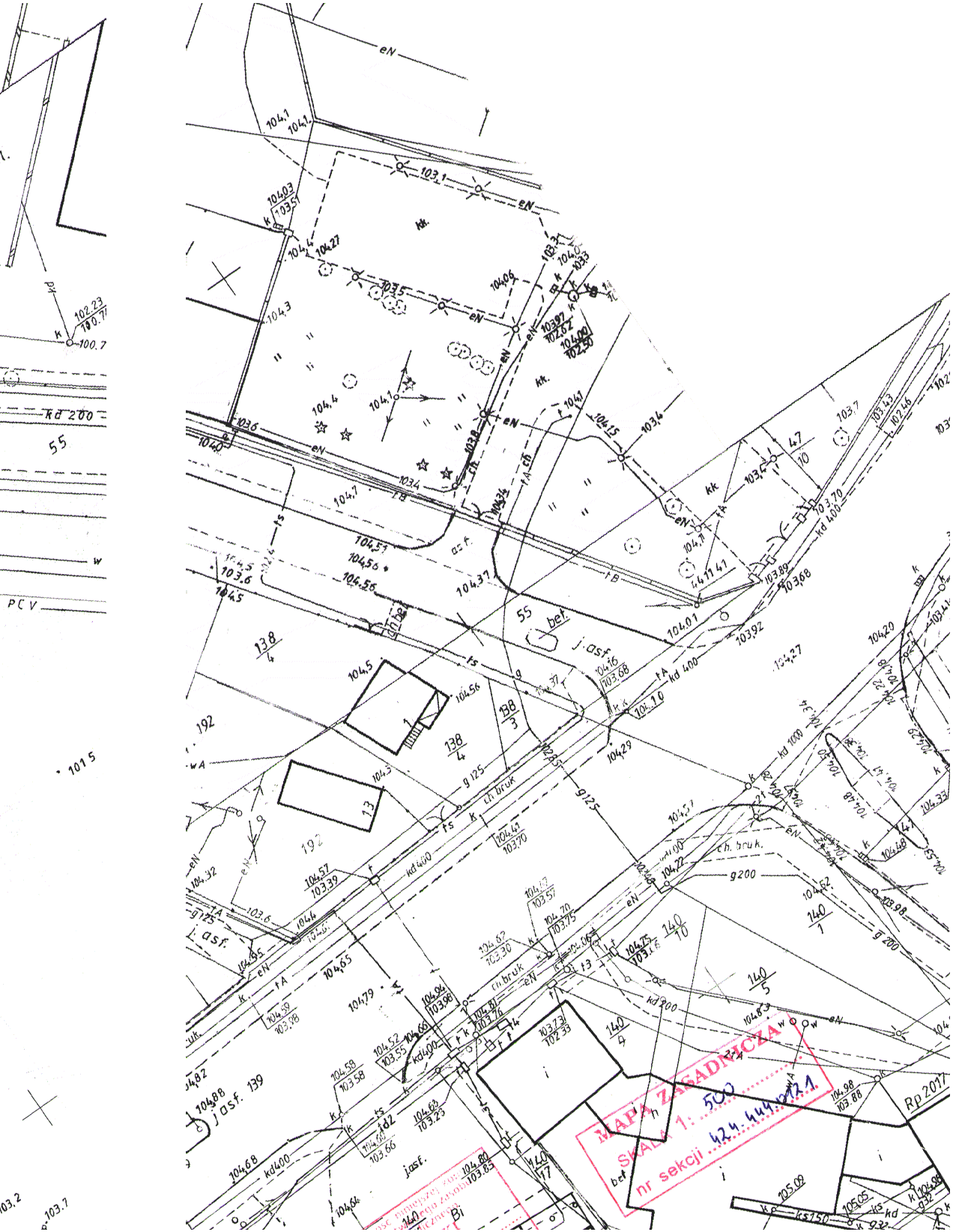
MAPA ZASADNICZA
SKALA 1: 500
nr sekcji 424.444.212.1
kd 200
kd 400
kd 1000
eN
ch. bruk
j. asf.
bet.
g 125
g 200
ts
Rp 2017
PCV
55
138/4
138/3
192
139
140/1
140/4
140/5
140/10
140/17

P.P.H.U. "KJK"
Jarosław Koźlarek
62-604 Kościelec, Białków Górny 51
NIP: 666-199-28-98, REGON: 301779080

Nazwa i adres obiektu	Przebudowa chodnika w pasie drogi powiatowej nr 3218P w Kościelcu	*Nazwa i adres Inwestora*	Powiatowy Zarząd Dróg ul.Toruńska 200, 62-600 Koło		
Zakres rysunku	Plan sytuacyjny - stan istniejący	*Faza projektu*	Projekt budowlany		
Skala	1:500	*Data*	07.2017r.	*Nr rys.*	
Projektował, opracował					