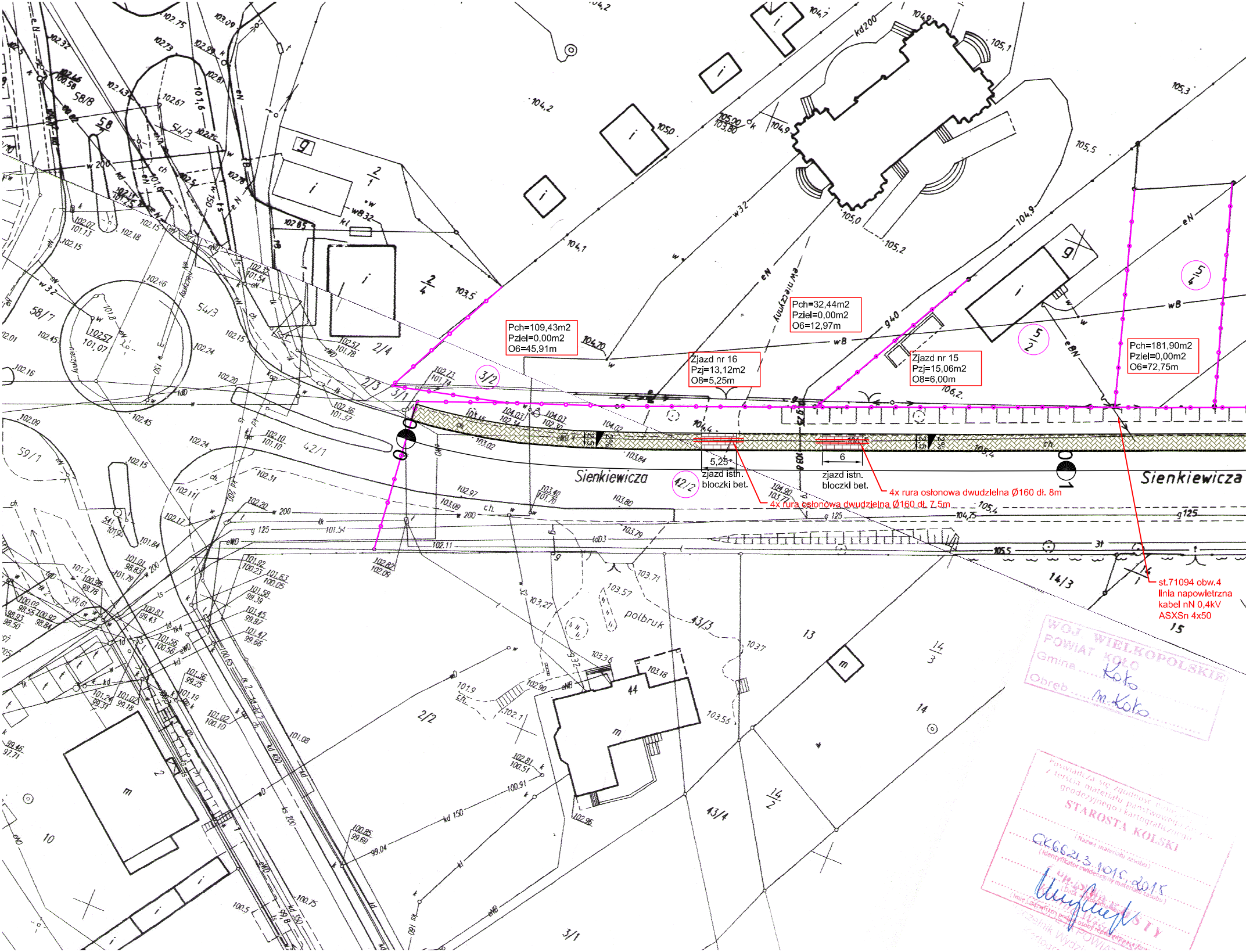
Pch=109,43m2
Pziel=0,00m2
O6=45,91m
Pch=32,44m2
Pziel=0,00m2
O6=12,97m
Zjazd nr 16
Pzj=13,12m2
O8=5,25m
Zjazd nr 15
Pzj=15,06m2
O8=6,00m
Pch=181,90m2
Pziel=0,00m2
O6=72,75m
5,25
zjazd istn.
bloczki bet.
6
zjazd istn.
bloczki bet.
4x rura osłonowa dwudzielna Ø160 dł. 8m
4x rura osłonowa dwudzielna Ø160 dł. 7.5m
st.71094 obw.4
linia napowietrzna
kabel nN 0,4kV
ASXSn 4x50
Sienkiewicza
Sienkiewicza
3/2
42/2
5/4
5/2
3/1
2/3
2/4
2/1
54/3
58/8
58/7
59/1
42/1
43/3
43/4
14/3
14/3
14/2
2/2
3/1
13
14
15
10
44
58
półbruk
w 200
g 125
105,5
104,75
105,4
106,2
104,4
2%
2,5

WOJ. WIELKOPOLSKIE
POWIAT KOŁO
Gmina Koło
Obręb m. Koło

Poświadcza się zgodność niniejszej kopii z treścią materiału państwowego zasobu geodezyjnego i kartograficznego
STAROSTA KOLSKI
(Nazwa materiału zasobu)
GK6621.3.1015.2015
(Identyfikator ewidencyjny materiału zasobu)
(Data wykonania kopii)
(Imię i nazwisko, podpis osoby reprezentującej)
Z UP. STAROSTY
Naczelnik Wydziału POWIATOWY

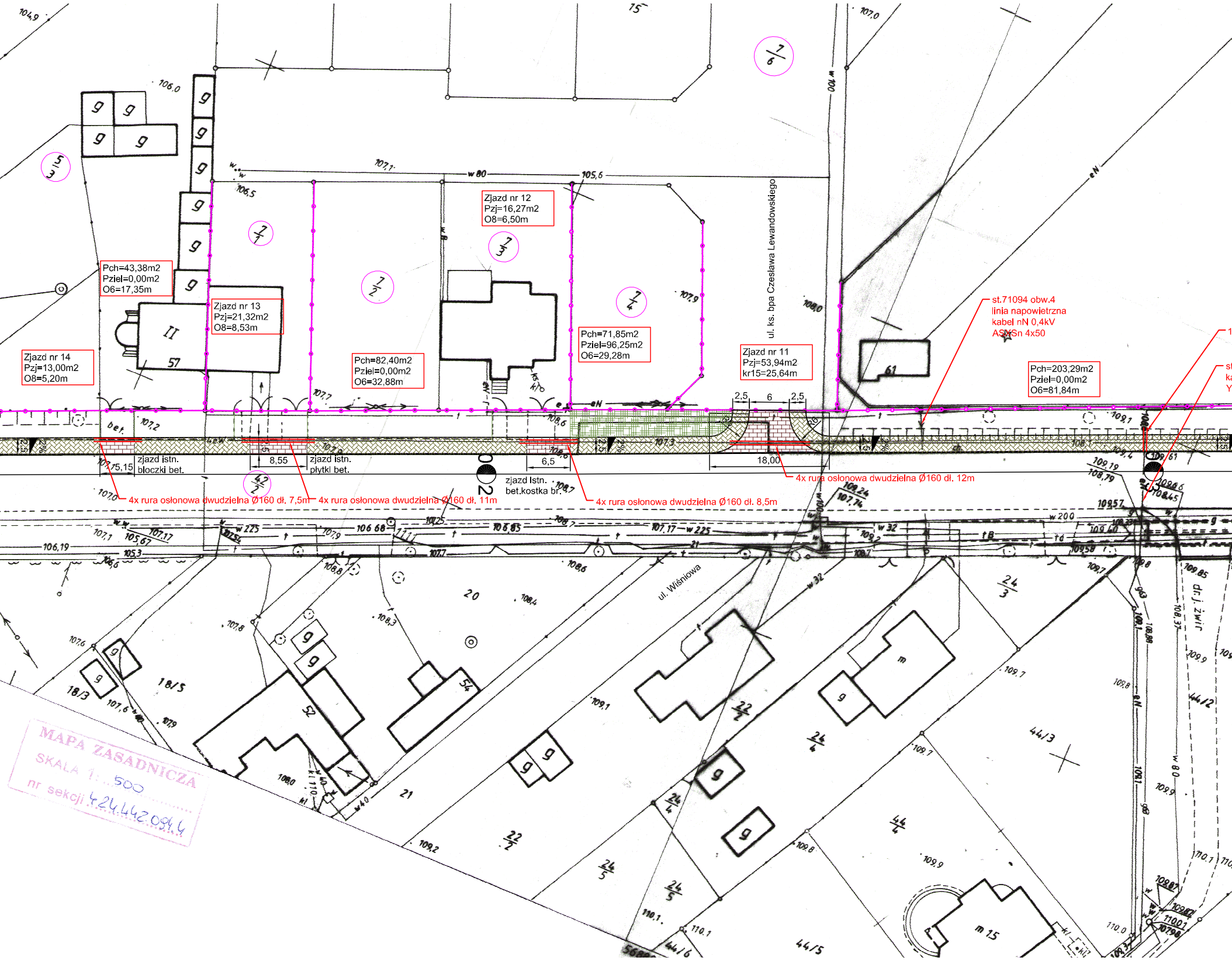
Zjazd nr 12
Pzj=16,27m2
O8=6,50m
Pch=43,38m2
Pziel=0,00m2
O6=17,35m
Zjazd nr 13
Pzj=21,32m2
O8=8,53m
Zjazd nr 14
Pzj=13,00m2
O8=5,20m
Pch=82,40m2
Pziel=0,00m2
O6=32,88m
Pch=71,85m2
Pziel=96,25m2
O6=29,28m
Zjazd nr 11
Pzj=53,94m2
kr15=25,64m
Pch=203,29m2
Pziel=0,00m2
O6=81,84m
st.71094 obw.4
linia napowietrzna
kabel nN 0,4kV
AsXSn 4x50
ul. ks. bpa Czesława Lewandowskiego
ul. Wiśniowa
zjazd istn.
bloczki bet.
zjazd istn.
płytki bet.
zjazd Istn.
bet.kostka br.
4x rura osłonowa dwudzielna Ø160 dł. 7,5m
4x rura osłonowa dwudzielna Ø160 dł. 11m
4x rura osłonowa dwudzielna Ø160 dł. 8,5m
4x rura osłonowa dwudzielna Ø160 dł. 12m
15,15
8,55
6,5
18,00
2,5
6
2,5
02
7/1
7/2
7/3
7/4
7/6
5/3
42/2
18/3
18/5
20
21
22/2
24/3
24/4
24/5
44/2
44/3
44/4
44/5
44/6
61
52
54
57
m 15
g
II
w 80
w 100
w 225
w 200
w 32
w 40
eN
107,1
105,6
106,5
106,0
104,9
107,0
107,9
108,0
107,2
107,7
108,6
107,3
109,1
109,19
108,79
109,24
107,74
109,57
107,17
106,19
105,3
106,68
106,85
107,7
108,8
108,6
108,4
108,3
107,8
107,6
109,1
109,7
109,2
109,8
109,9
110,1
110,0
dr. j. zwir

MAPA ZASADNICZA
SKALA 1: 500
nr sekcji 424.442.094.4

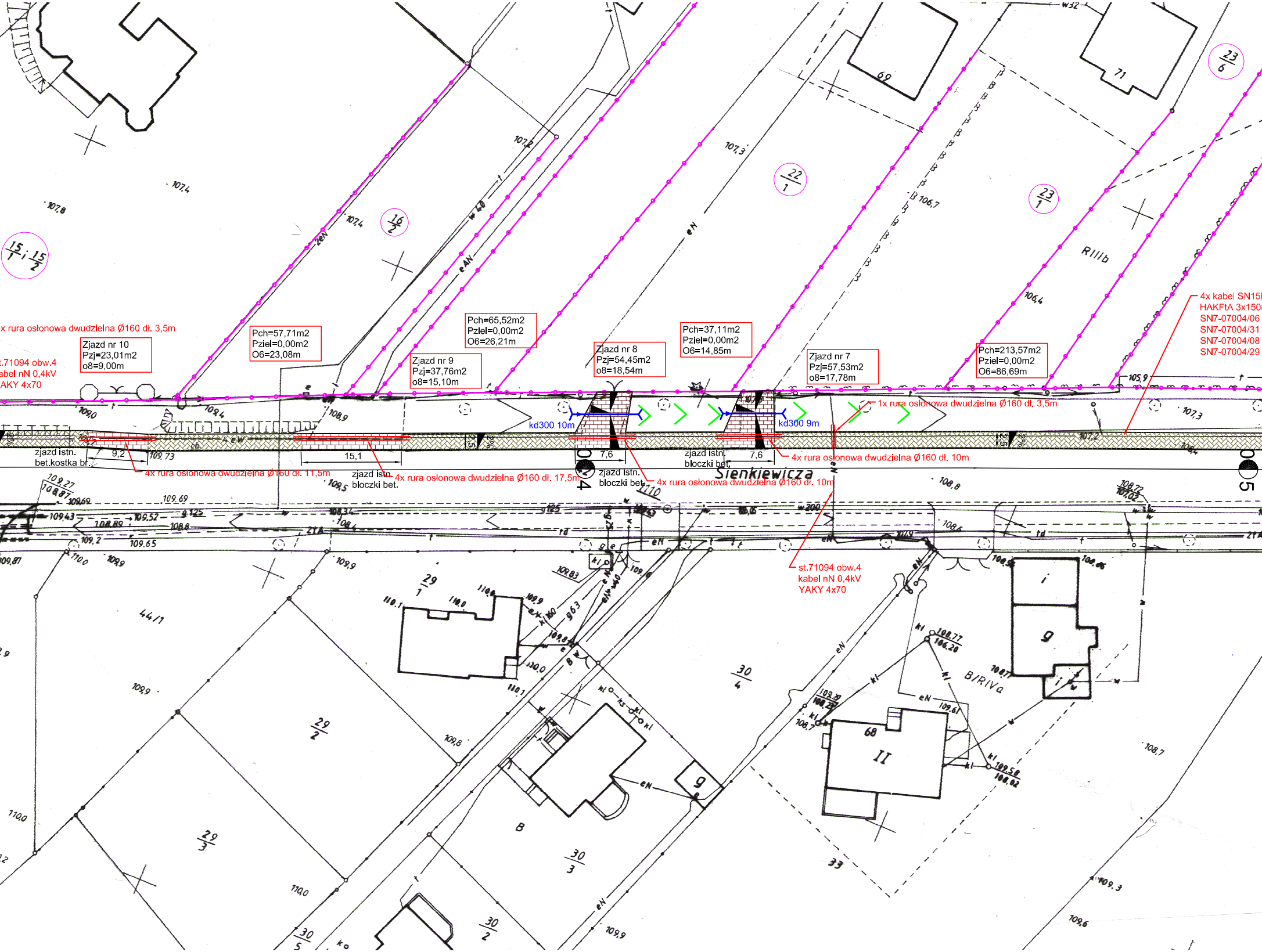
x rura osłonowa dwudzielna Ø160 dł. 3,5m
t.71094 obw.4
abel nN 0,4kV
AKY 4x70
Zjazd nr 10
Pzj=23,01m2
o8=9,00m
Pch=57,71m2
Pziel=0,00m2
O6=23,08m
Pch=65,52m2
Pziel=0,00m2
O6=26,21m
Zjazd nr 9
Pzj=37,76m2
o8=15,10m
Zjazd nr 8
Pzj=54,45m2
o8=18,54m
Pch=37,11m2
Pziel=0,00m2
O6=14,85m
Zjazd nr 7
Pzj=57,53m2
o8=17,78m
Pch=213,57m2
Pziel=0,00m2
O6=86,69m
4x kabel SN15
HAKFtA 3x150
SN7-07004/06
SN7-07004/31
SN7-07004/08
SN7-07004/29
1x rura osłonowa dwudzielna Ø160 dł. 3,5m
kd300 10m
kd300 9m
zjazd istn.
bet.kostka br.
9,2
4x rura osłonowa dwudzielna Ø160 dł. 11,5m
15,1
zjazd istn.
bloczki bet.
4x rura osłonowa dwudzielna Ø160 dł. 17,5m
7,6
zjazd istn.
bloczki bet.
4x rura osłonowa dwudzielna Ø160 dł. 10m
zjazd istn.
bloczki bet.
7,6
4x rura osłonowa dwudzielna Ø160 dł. 10m
Sienkiewicza
0+4
0+5
st.71094 obw.4
kabel nN 0,4kV
YAKY 4x70
15/1 ; 15/2
16/2
22/1
23/1
23/6
RIIIb
B/RIVa
44/1
29/1
29/2
29/3
30/4
30/3
30/2
30/5
33
69
71
68
II
eN
w 40
w 200
2%
2,5

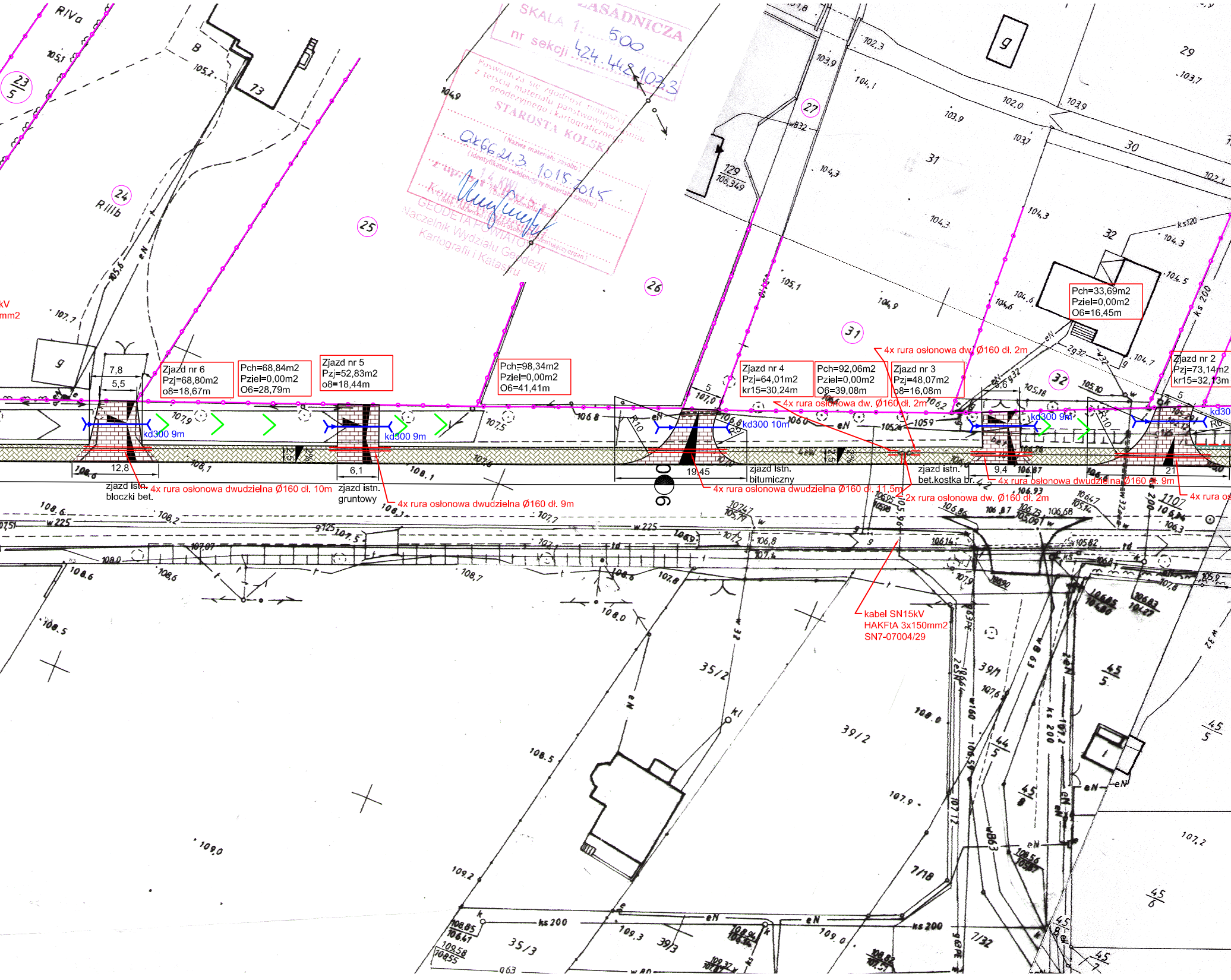
Zjazd nr 6
Pzj=68,80m2
o8=18,67m
Pch=68,84m2
Pziel=0,00m2
O6=28,79m
Zjazd nr 5
Pzj=52,83m2
o8=18,44m
Pch=98,34m2
Pziel=0,00m2
O6=41,41m
Zjazd nr 4
Pzj=64,01m2
kr15=30,24m
Pch=92,06m2
Pziel=0,00m2
O6=39,08m
Zjazd nr 3
Pzj=48,07m2
o8=16,08m
Pch=33,69m2
Pziel=0,00m2
O6=16,45m
Zjazd nr 2
Pzj=73,14m2
kr15=32,13m
kd300 9m
kd300 9m
kd300 10m
kd300 9m
kd30
7,8
5,5
12,8
6,1
19,45
9,4
21
5
R10
R5
R6
zjazd istn. bloczki bet.
zjazd istn. gruntowy
zjazd istn. bitumiczny
zjazd istn. bet.kostka br.
4x rura osłonowa dwudzielna Ø160 dł. 10m
4x rura osłonowa dwudzielna Ø160 dł. 9m
4x rura osłonowa dwudzielna Ø160 dł. 11,5m
4x rura osłonowa dw. Ø160 dł. 2m
4x rura osłonowa dw. Ø160 dł. 2m
2x rura osłonowa dw. Ø160 dł. 2m
4x rura osłonowa dwudzielna Ø160 dł. 9m
4x rura o
kabel SN15kV
HAKFtA 3x150mm2
SN7-07004/29
kV
mm2
2,5
2%
900
23/5
24
25
26
27
31
32
29
30
73
129
35/2
35/3
39/1
39/2
39/3
45/5
45/6
7/18
7/32
RIVa
RIIIb
eN
w 225
ks 200

SKALA 1: 500
nr sekcji 424.448.1033

Poświadcza się zgodność niniejszej kopii z treścią materiału państwowego zasobu geodezyjnego i kartograficznego
STAROSTA KOLSKI
(Nazwa materiału zasobu)
Ok6621.3.1015.2015
(identyfikator ewidencyjny materiału zasobu)
14 KWI. 2015
(Data wykonania kopii)
(imię, nazwisko i podpis osoby reprezentującej organ)
GEODETA POWIATOWY
Naczelnik Wydziału Geodezji, Kartografii i Katastru

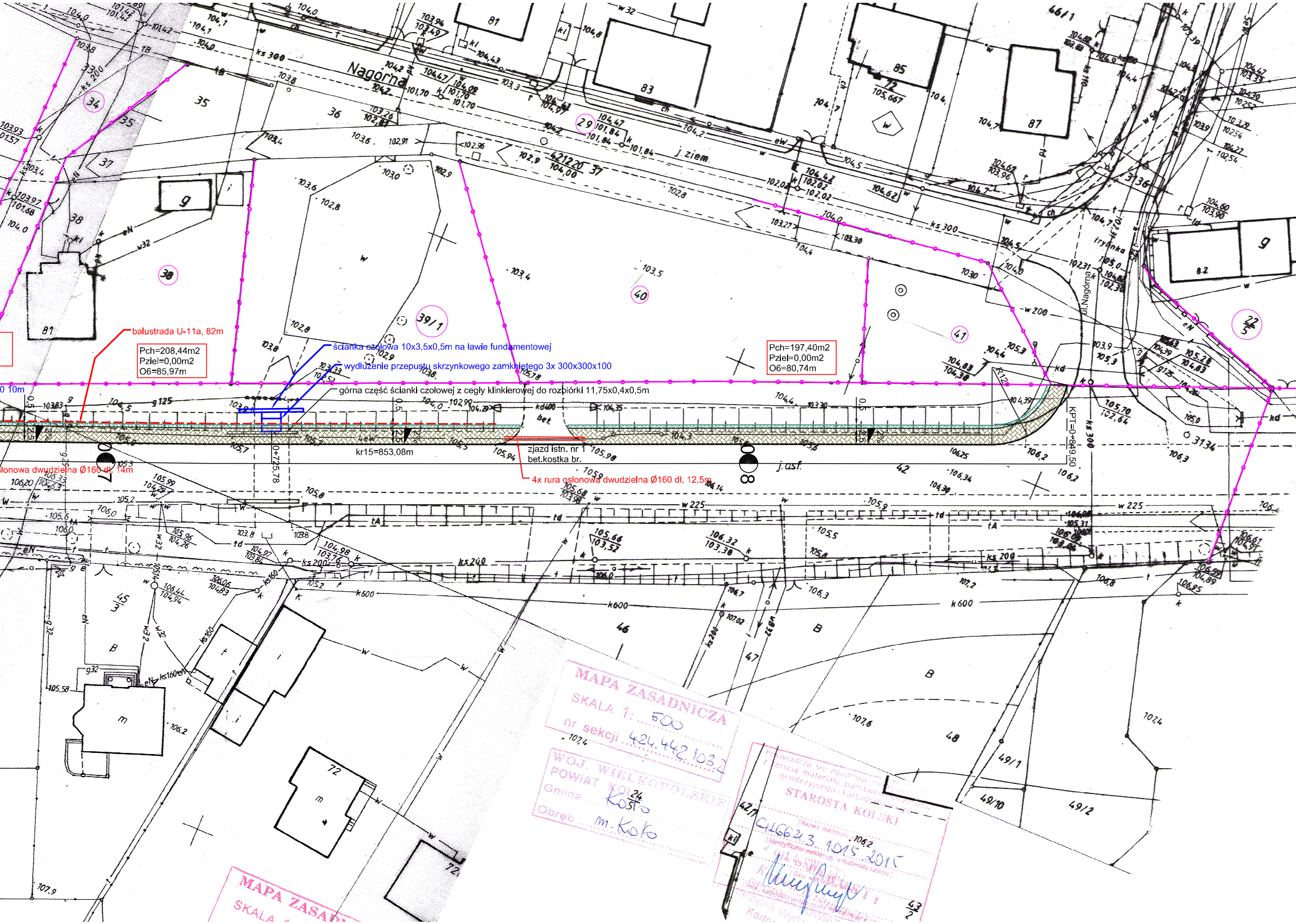

Nagorna
ul.Nagórna
j.ziem.
j.asf.
balustrada U-11a, 82m
Pch=208,44m2
Pziel=0,00m2
O6=85,97m
ścianka czołowa 10x3,5x0,5m na ławie fundamentowej
wydłużenie przepustu skrzynkowego zamkniętego 3x 300x300x100
górna część ścianki czołowej z cegły klinkierowej do rozbiórki 11,75x0,4x0,5m
kr15=853,08m
0+725,78
zjazd istn. nr 1
bet.kostka br.
4x rura osłonowa dwudzielna Ø160 dł. 12,5m
osłonowa dwudzielna Ø160 dł. 14m
Pch=197,40m2
Pziel=0,00m2
O6=80,74m
KPT=0+849,50
0 10m
07
08
34
35
36
37
38
39/1
40
41
29
22/5
46/1
81
83
85
87
72
42
46
47
48
49/1
49/10
49/2
42/1
43/2
45/3
kd400
bet.
ks 300
ks 200
k600
w 225
w 200
g125
w32
ks160
106,2

MAPA ZASADNICZA
SKALA 1: 500
nr sekcji 424.442.103.2

WOJ. WIELKOPOLSKIE
POWIAT KOLSKI
Gmina Koło
Obręb m. Koło

Poświadcza się zgodność niniejszej kopii z oryginałem materiału państwowego zasobu geodezyjnego i kartograficznego
STAROSTA KOLSKI
(Nazwa materiału zasobu)
GI.6642.3.1015.2015
(Identyfikator ewidencyjny materiału zasobu)
14 KWI 2015
(Data wydania)
(Imię, nazwisko i podpis osoby upoważnionej)

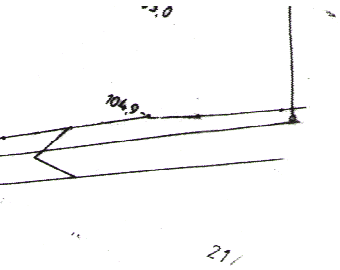

Legenda:

▨ - pas pieszo-rowerowy
▦ - zjazdy i skrzyżowania
▦ - zieleń
▨ - pobocze
― - krawężnik
― - obrzeże
―•― - granice nieruchomości
> > - rowy
>―< - przepusty
― - rury osłonowe

P.P.H.U. "KJK"
Jarosław Koźlarek
62-604 Kościelec, Białków Górny 51
NIP: 666-199-28-98, REGON: 301779080

Nazwa i adres obiektu	Przebudowa drogi powiatowej nr 3470P na odcinku ulicy Sienkiewicza w Kole	*Nazwa i adres Inwestora*	Powiatowy Zarząd Dróg ul.Toruńska 200, 62-600 Koło		
Zakres rysunku	Plan sytuacyjny - stan projektowany	*Faza projektu*	Projekt budowlany		
Skala	1:500	*Data*	06.2015r.	*Nr rys.*	
Projektował, opracował					